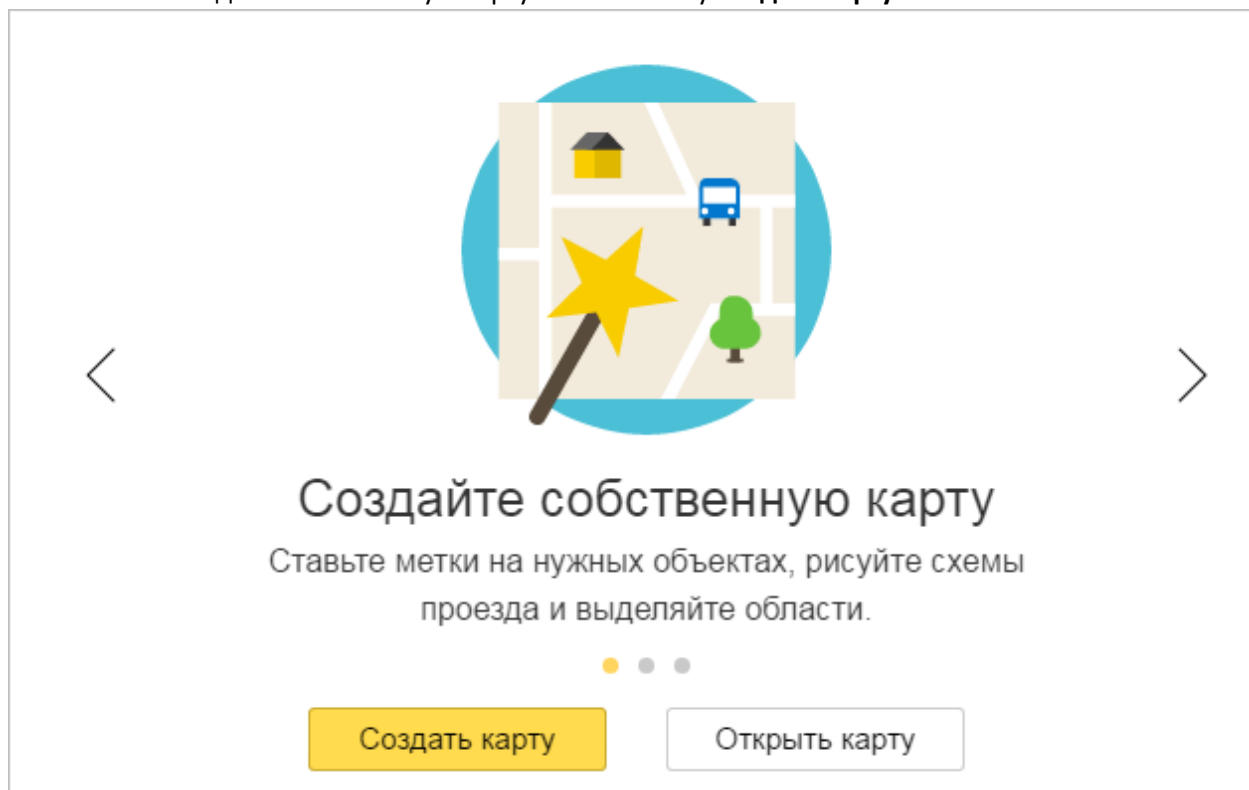


Инструкция для получения координат расположения контейнерных площадок заполнению площадок

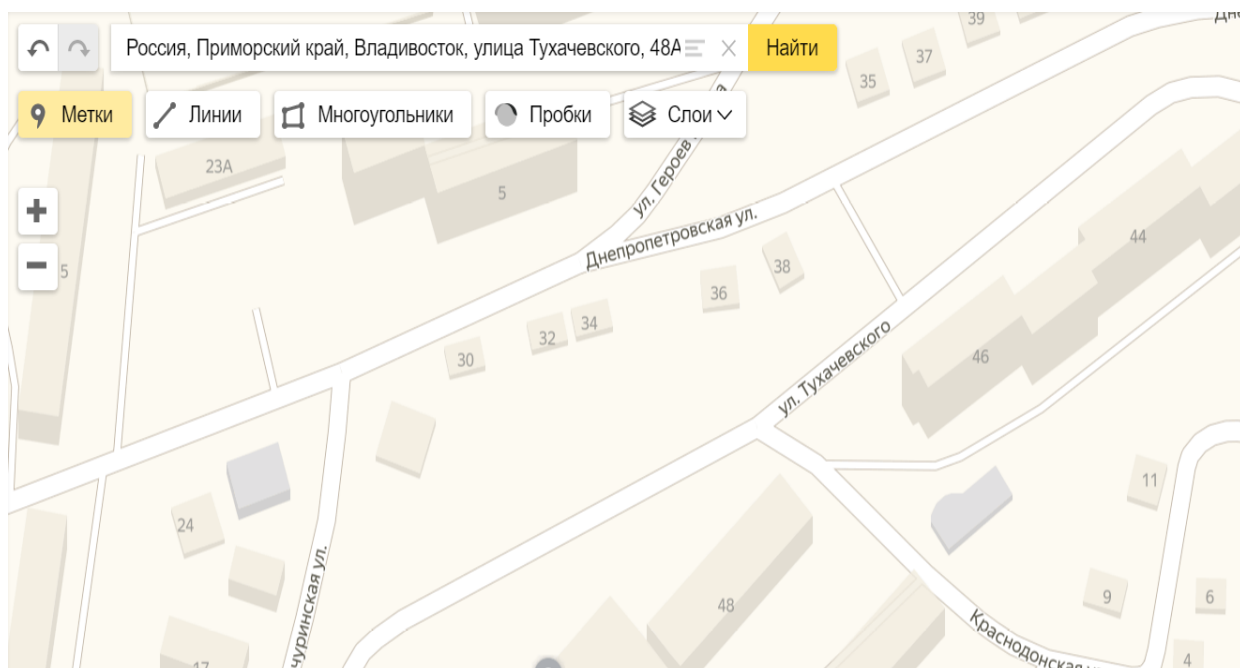
1.1. Для получения координат перейдите по ссылке <https://yandex.ru/map-constructor/> в Конструктор Яндекс карт.

1.2. В окне Создайте собственную карту нажав кнопку **Создать карту**:

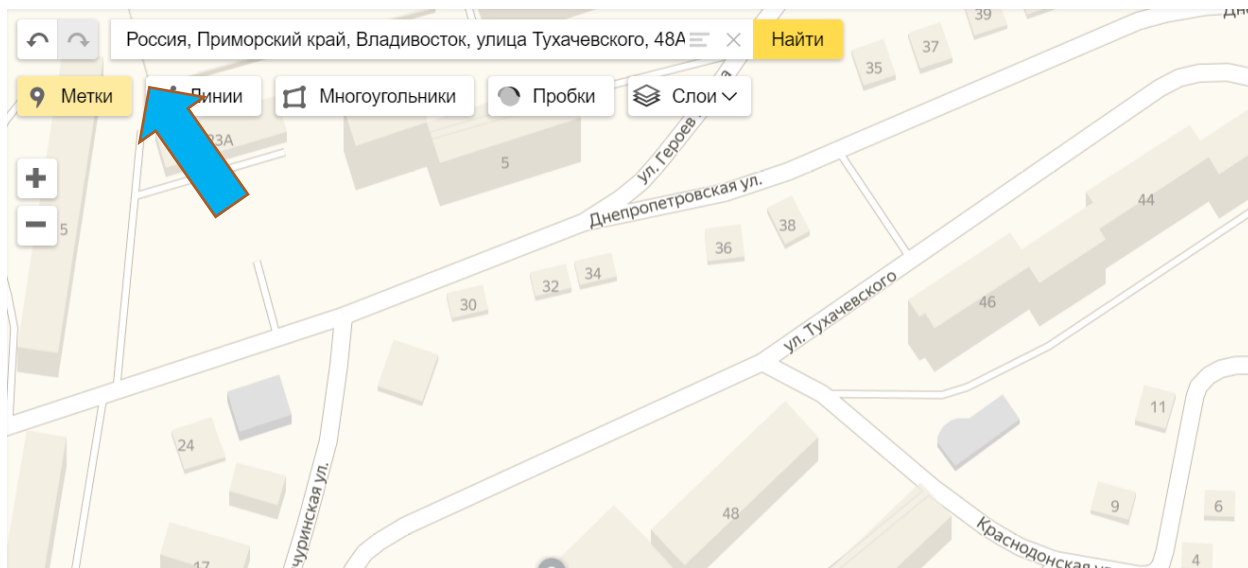


1.3. В открывшемся поле **Конструктора карт** создайте объекты:

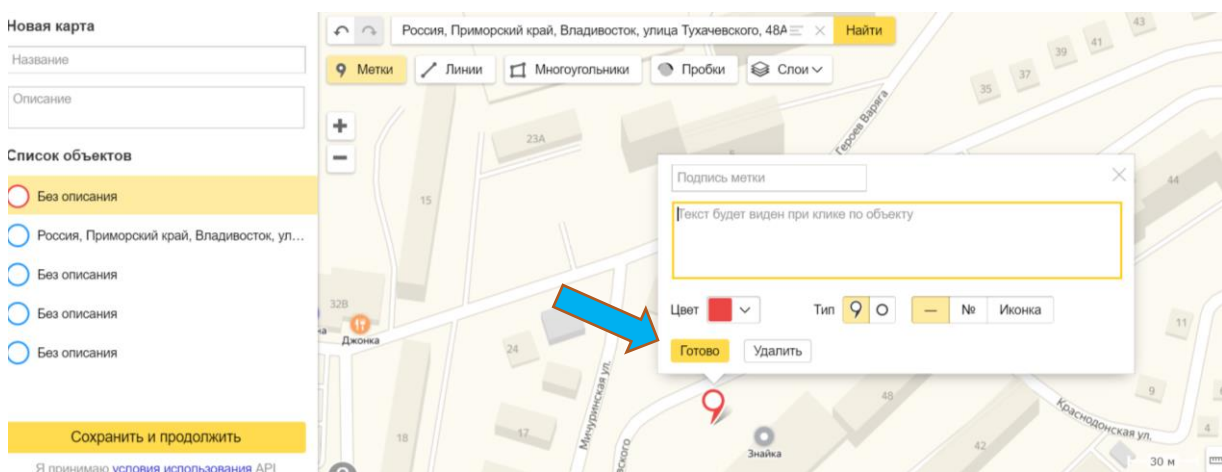
а) найдите на карте объект, вблизи которого расположено место (площадка) накопления твердых коммунальных отходов;



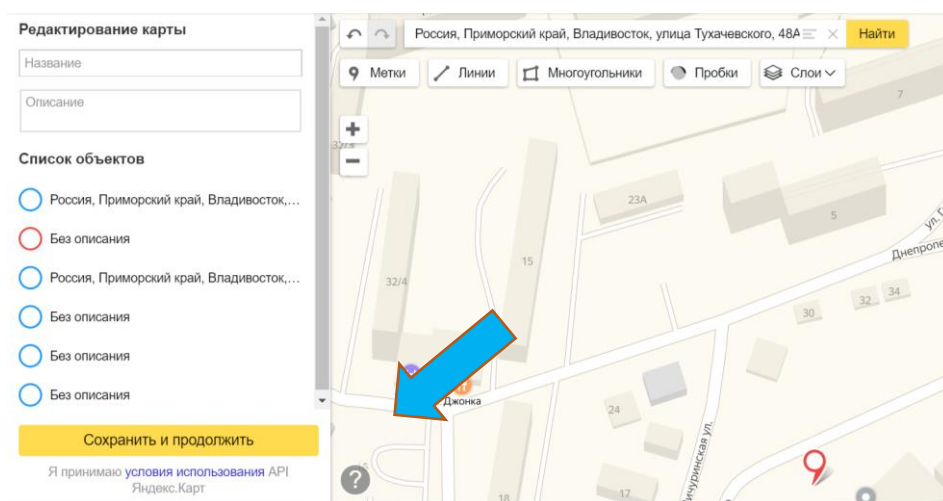
б) Нажмите кнопку **«Метки»** и установите ее в месте нахождения площадки накопления отходов;



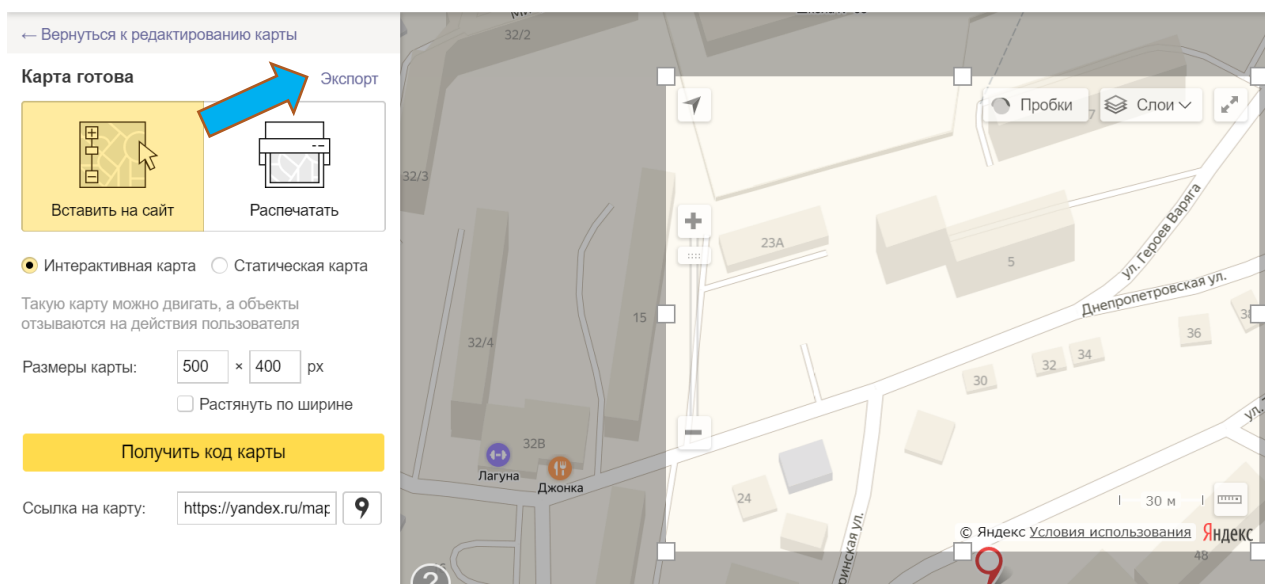
После установки метки нажать кнопку **«Готово»**



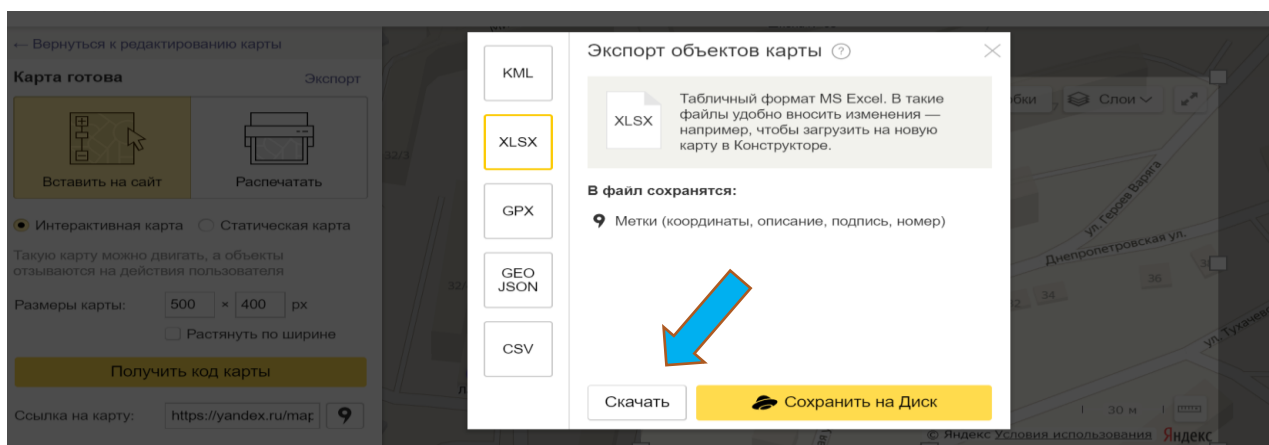
Далее нажать кнопку **«Сохранить и продолжить»**



в) После сохранения откроется сохраненная карта. Для выгрузки координат необходимо нажать кнопку «Экспорт»



Откроется окно. Необходимо нажать кнопку «Скачать»



1.4.В скаченном файле Excel содержится информация о координатах места нахождения площадки накопления отходов.

